

ROMÂNIA
JUDEȚUL CLUJ
COMUNA SÂNCRAIU
CONSILIUL LOCAL

HOTĂRÂREA Nr. 7.
din 31.01.2018

privind aprobarea trecerii din domeniul privat în domeniul public al Comunei Sâncraiu, a unei suprafețe de teren de 11.730 mp și o clădire în suprafață de 402 mp din imobilul preluat de la M.Ap.N.

Consiliul Local al comunei Sâncraiu, județul Cluj, întrunit în ședința ordinară;

Având în vedere referatul prezentat de către viceprimarul comunei, privind aprobarea trecerii din domeniul privat în domeniul public al Comunei Sâncraiu, a unei suprafețe de teren de 11.730 mp și o clădire în suprafață de 402 mp din imobilul preluat de la M.Ap.N.

În conformitate cu prevederile Legii nr. 213/1998 privind bunurile proprietate publică, cu modificările și completările ulterioare.

În baza prevederilor art.36 alin (2) lit. „c” din Legea nr. 215/2001 privind Administrația publică locală, republicată, cu modificările și completările ulterioare;

În temeiul drepturilor conferite prin art 45 alin (1) din Legea administrației publice locale, nr. 215/2001, republicată, cu modificările și completările ulterioare;



HOTĂREȘTE

Art. 1. Se aprobă trecerea din domeniul privat în domeniul public al Comunei Sâncraiu, a unei suprafețe de teren de 11.730 mp și o clădire în suprafață de 402 mp din imobilul preluat de la M.Ap.N.


Art. 2. Inventarul domeniului public al Comunei Sâncraiu se modifică și se completează cu pozițiile nr. 86 și 87, în mod corespunzător, anexă care face parte integrantă din prezenta hotărâre.

Art. 3. Cu ducerea la îndeplinire a prevederilor prezentei hotărâri se încredințează primarul, secretarul comunei și comisia de inventariere

Președinte de ședință
Gere Attila



Contrasemnează
SECRETAR
Vincze Elisabeta



Notă:

- consilieri total11;
- consilieri prezenți11;
- voturi exprimate11;
- voturi „pentru”11;
- voturi „contra”-;
- abțineri-;

INVENTARUL

bunurilor care aparțin domeniului public modificat al comunei Sâncraiu

Nr. crt.	Codul de clasificare	Denumirea bunului	Elementele de identificare	Anul dobândirii sau, după caz, al cărții în folosință	Valoarea de inventar	Situația juridică actuală
0	1	2	3	4	5	6
1	1.3.7.1.	Drumuri comunale	DC 124 DN 1R-Domoșu-Horlacea km.0+700-5+250, L=5,250 km.	1999 2012	3515405,21	Domeniul public Legea 213/1998 HG 969/2002
2	1.3.7.1.	Drumuri comunale	DC 126, DN 1R Sâncraiu-Brăișoru-DC 127 km.0+000-7+900,L=7,900 km.	1999 2015	5788012,12	Domeniul public Legea 213/1998 HG 969/2002
3	1.3.7.1	Străzi - sat Sâncraiu, suprafața S=6,70 ha	L = 678 m , l = 8 m L = 187 m , l = 5,74 m L = 351 m , l = 9,96 m L = 386 m , l = 9,37 m L = 213 m , l = 8,87 m L = 203 m , l = 10 m L = 178 m , l = 7,35 m L = 283 m , l = 10,2 m L = 271 m , l = 8,5 m L = 91 m , l = 9 m L = 284 m , l = 8 m L = 777 m , l = 13,6 m L = 387 m , l = 9,3 m L = 40 m , l = 7,5 m L = 107 m , l = 6 m L = 58 m , l = 6,5 m L = 110 m , l = 9,65 m L = 30 m , l = 5 m L = 40 m , l = 4,5 m L = 100 m , l = 9,5 m	2011	236230,39 4624984,36	Domeniul public Legea 213/1998 HG 969/2002

4	1.3.7.1	Străzi – sat Alunișu, suprafața S=2,76 ha	S21	L = 95 m , l = 5 m	2011 2013	Domeniul public Legea 213/1998 HG 969/2002
			S22	L = 70 m , l = 6 m		
			S23	L = 140 m , l = 5,5 m		
			C1	L = 180 m , l = 2 m		
			C2	L = 270 M , l = 2 m		
			C3	L = 120 , l = 2 m		
			P1	L = 965 m , l = 10,5 m		
			P2	L = 360 m , l = 11,16 m		
			S1	L = 118 m , l = 8,5 m		
			S2	L = 81 m , l = 7,2 m		
S3	L = 86 m , l = 5 m					
S4	L = 279 m , l = 12 m					
S5	L = 92 m , l = 5 m					
S6	L = 56 m , l = 8 m					
S7	L = 50 m , l = 6 m					
S8	L = 70 m , l = 7 m					
5	1.3.7.1	Străzi – sat Brăișoru, suprafața S=1,56 ha	P1	L = 628 , l = 9,83 m	2011 2013	Domeniul public Legea 213/1998 HG 969/2002
			S1	L = 220 m , l = 10,5 m		
			S2	L = 72 m , l = 8,5 m		
			S3	L = 171 m , l = 6,77 m		
			S4	L = 96 m , l = 11,4 m		
			S5	L = 100 m , l = 8,5 m		
			S6	L = 50 m , l = 5,7 m		
			S7	L = 210 m , l = 4 m		
			S8	L = 40 m , l = 4 m		
S9	L = 35 m , l = 7 m					
6	1.3.7.1	Străzi – sat Domoșu, suprafața S=1,56 ha	S1	L = 80 m , l = 12 m	2011	Domeniul public Legea 213/1998 HG 969/2002
			S2	L = 110 m , l = 6,5 m		
			S3	L = 30 m , l = 7 m		
			S4	L = 55 m , l = 5,5 m		
7	1.3.7.1	Străzi – sat Hortacea, suprafața S=0,73 ha	S1	L = 163 m , l = 10,5 m	2011	Domeniul public Legea 213/1998 HG 969/2002
			S2	L = 270 m , l = 9,1 m		
			S3	L = 30 m , l = 5 m		
			S4	L = 80 m , l = 9 m		
			C1	L = 160 m , l = 1,3 m		
8	1.3.7.2	Podete	Sat Sâncraiu, 3 buc.	2010	19068,15	Domeniul public Legea 213/1998

9	1.3.7.1	Drumuri de câmp pietruite Sâncraiu, S=38.332 mp	S1 L = 343,28 m , l = 3,5 m S2 L = 1.003,41 m , l = 3,5 m S3 L = 234,75 m , l = 3,5 m S4 L = 583,53 m , l = 3,5 m S5 L = 482,33 m , l = 3,5 m S6 L = 96,00 m , l = 3,5 m S7 L = 563,77 m , l = 3,5 m S8 L = 475,03 m , l = 3,5 m S9 L = 966,99 m , l = 3,5 m S10 L = 1.514,19 m , l = 3,5 m S11 L = 258,36 m , l = 3,5 m S12 L = 720,27 m , l = 3,5 m S13 L = 349,88 m , l = 3,5 m S14 L = 1.841,05 m , l = 3,5 m S15 L = 413,90 m , l = 3,5 m S16 L = 325,30 m , l = 3,5 m S17 L = 488,19 m , l = 3,5 m S18 L = 1.234,71 m , l = 3,5 m S19 L = 212,00 m , l = 3,5 m S20 L = 170,00 m , l = 3,5 m	2014 2015	2325884,71	Domeniul public Legea 213/1998
	1.3.7.1	Drumuri de câmp pietruite Alunișu, S=3.421,5 mp	A1 L = 321,27 m , l = 3,5 m A2 L = 244,84 m , l = 3,5 m A3 L = 411,46 m , l = 3,5 m			Domeniul public Legea 213/1998
	1.3.7.1	Drumuri de câmp pietruite Brăișoru, S=2.641,5 mp	B1 L = 249,22 m , l = 3,5 m B2 L = 250,58 m , l = 3,5 m B3 L = 254,90 m , l = 3,5 m			Domeniul public Legea 213/1998
	1.3.7.1	Drumuri de câmp pietruite Domoșu, S=3.164 mp	D1 L = 235,61 m , l = 3,5 m D2 L = 196,00 m , l = 3,5 m D3 L = 172,47 m , l = 3,5 m D4 L = 344,92 m , l = 3,5 m			Domeniul public Legea 213/1998
	1.3.7.1	Drumuri de câmp pietruite Horlacea, S=2.978 mp	H1 L = 346,06 m , l = 3,5 m H2 L = 348,06 m , l = 3,5 m H3 L = 324,74 m , l = 3,5 m H4 L = 180,00 m , l = 3,5 m			Domeniul public Legea 213/1998
	1.3.7.1	Drumuri de câmp nepietruite Sâncraiu	S=14,37 ha	1999	28194,08	Domeniul public Legea 213/1998
	1.3.7.1	Drumuri de câmp nepietruite Alunișu	S=9,36 ha	1999	15027,15	Domeniul public Legea 213/1998

1.3.7.1	Drumuri de câmp nepietruite Brăișoru	S=5,04 ha	1999	8210,19	Domeniul public Legea 213/1998
1.3.7.1	Drumuri de câmp nepietruite Domoșu	S=6,19 ha	1999	10069,13	Domeniul public Legea 213/1998
1.3.7.1	Drumuri de câmp nepietruite Horlacea	S=8,45 ha	1999	13554,80	Domeniul public Legea 213/1998
10	Rețele de alimentare cu apă	Sat Sâncraiu, L=8,570 km	1995	777941,93	Domeniul public Legea 213/1998 HG 969/2002
11	Rețele de alimentare cu apă (nou Brăișoru – bazin)	Sat Sâncraiu, L=3,300 km	2009	553144,07	Domeniul public Legea 213/1998
12	Clorator	Sat Sâncraiu	2009	75980,54	Domeniul public Legea 213/1998
13	Rețele de alimentare cu apă	Sat Alunișu, L=4,800 km	2011	53122,03	Domeniul public Legea 213/1998 HG 969/2002
14	Rețele de alimentare cu apă	Sat Domoșu, L=1,800 km	1999	39363,01	Domeniul public Legea 213/1998 HG 969/2002
15	Rețele de alimentare cu apă	Sat Horlacea, L=3,200 km	1981	54883,91	Domeniul public Legea 213/1998 HG 969/2002
16	Clădirea consiliului local Sâncraiu	Sat Sâncraiu, nr. 340, construită din contribuție în bani și muncă	2012	252940,75	Domeniul public Legea 213/1998 HG 969/2002
17	Teren aferent	Sat Sâncraiu, nr. 340, S= 2.247 mp	1999	13923,52	Domeniul public Legea 213/1998
18	Clădirea dispensarului uman	Sat Sâncraiu, nr.326, compusă din 8 încăperi, construită din contribuție în bani și muncă	1975	171080,90	Domeniul public Legea 213/1998 HG 969/2002
19	Teren aferent	Sat Sâncraiu, nr.326, S=803 mp	1999	4975,87	Domeniul public Legea 213/1998 HG 969/2002
20	Cămin cultural	Sat Sâncraiu, nr.330, S=248,00 mp	1956, 1965, 1989	198292,46	Domeniul public Legea 213/1998 HG 969/2002
21	Clădirea bibliotecii	Sat Sâncraiu, nr.331, S=89,00 mp	1940	42214,57	Domeniul public Legea 213/1998 HG 969/2002

22		Teren aferent	Sat Sâncraiu, nr.330-331, S=1260,00 mp	1999	7808,29	Domeniul public Legea 213/1998 HG 969/2002
23	1.6.2.	Cămin cultural	Sat Horlacea, nr.12, S=126,00 mp	1962	140904,04	Domeniul public Legea 213/1998 HG 969/2002
24		Teren aferent	Sat Horlacea, nr.12, S=126,00 mp	1999	585,63	Domeniul public Legea 213/1998
25	1.6.2.	Cămin cultural	Sat Domoșu, nr.22, S=178,00 mp	1960	166250,59	Domeniul public Legea 213/1998 HG 969/2002
26		Teren aferent cămin cultural și școală generală	Sat Domoșu, nr.22, S=3.496,00 mp	1999	13243,68	Domeniul public Legea 213/1998
27	1.6.2.	Cămin cultural	Sat Brăișoru, nr.21, S=180,00 mp	1955	106070,14	Domeniul public Legea 213/1998 HG 969/2002
28		Teren aferent	Sat Brăișoru, nr.21, S=950,00 mp	1999	4414,50	Domeniul public Legea 213/1998 HG 969/2002
29	1.6.2.	Clădirea grădiniței și Sala de nunți	Sat Sâncraiu, nr.310/a, S=290,00 mp	1977	346763,41	Domeniul public Legea 213/1998 HG 969/2002
30		Teren aferent	Sat Sâncraiu, nr.310/a, S=750,00 mp	1999	4647,98	Domeniul public Legea 213/1998 HG 969/2002
31	1.6.2.	Clădirile școlii generale de 8 ani, Sâncraiu(vechi+nou)	Sat Sâncraiu, nr.306, S=1.206,68 mp	1964	773339,70 342545,62	Domeniul public Legea 213/1998 HG 969/2002
32		Teren aferent	Sat Sâncraiu, nr.306, S=15.760,0 mp	1964	52671,55 11246,77	Domeniul public Legea 213/1998
33	1.6.2.	Clădirea școlii generale sat Horlacea	Sat Horlacea, nr.42/A, S=171,00 mp	1969	136565,46	Domeniul public Legea 213/1998 HG 969/2002
34		Teren aferent	Sat Horlacea, nr.42/A, S=800,00 mp	1999	3717,87	Domeniul public Legea 213/1998
35	1.6.2.	Clădirea școlii generale sat Domoșu	Sat Domoșu, nr.22., S=209,00 mp	1891	58093,98	Domeniul public Legea 213/1998
36	1.6.2.	Clădirea școlii generale sat Alunișu	Sat Alunișu, nr.74., S=228,07 mp	1921	165140,37	Domeniul public Legea 213/1998

37		Teren aferent	Sat Alunișu, nr.74, S=7.700,00 mp	1999	6971,33 9604,72	Domeniul public Legea 213/1998
38		Teren cu destinație forestieră	Trupul Dealu Botii-Pleșa, S=197,30ha. TP I. Pleșa u.a.1-3	1999	764120,95	Domeniul public Legea 213/1998 HG 969/2002
39		Teren cu destinație forestieră	Trupul Horiața, S=222,20 ha. T 15, parcela 1; 2	1999	1376889,79	Domeniul public Legea 213/1998 HG 969/2002
40		Teren cu destinație forestieră	Fond forestier Boroleasa, S=110,87 ha.	1999	429386,31	Domeniul public Legea 213/1998 HG 969/2002
41		Teren cu destinație forestieră	Fond forestier Osoiu, S=75,96 ha	2007	294185,25	Domeniul public Legea 213/1998
42		Pășuni comunale	Fârța, S=61,76 ha	2008	95949,53	Domeniul public Legea 213/1998
43		Pășuni comunale	Trupul Alunișu, S=97,78 ha.	1999	151476,24	Domeniul public Legea 213/1998 HG 969/2002
44		Pășuni comunale	Trupul Sarsău, S=9,30 ha.	1999	14407,07	Domeniul public Legea 213/1998
45		Pășuni comunale	Trupul V.lui Băl, Birc, S=253,12 ha	1999	392122,01	Domeniul public Legea 213/1998 HG 969/2002
46		Pășuni comunale	Trupul Tanya și sub Horiața, S=105,46 ha	1999	163374,38	Domeniul public Legea 213/1998
47		Pășuni comunale	Trupul Brăișoru, Buntău, S=8,12 ha	2008	18875,68	Domeniul public Legea 213/1998
48		Pășuni comunale	Trupul Dumbrava, S=5,67 ha	1999	8783,70	Domeniul public Legea 213/1998
49		Fânaț	Trupul Godrok, S=1,30 ha	1999	3019,97	Domeniul public Legea 213/1998 HG 969/2002
50		Pășuni comunale	Trupul Horlacea, S=125,62 ha.	1999	194610	Domeniul public Legea 213/1998 HG 969/2002
51		Pășuni comunale	Trupul Domoșu, S=67,93 ha.	1999	105233,66	Domeniul public Legea 213/1998 HG 969/2002

52	Pășuni comunale	Trupul Ganas, S=4,19 ha	2008	6490,95	Domeniul public Legea 213/1998
53	Pășuni comunale	Trupul Domoșu, Vereshat S=4,5 ha	1999	6971,33	Domeniul public Legea 213/1998 HG 969/2002
54	Pășuni comunale	Trupul Domoșu, Kicsere S=0,82 ha	1999	1270,76	Domeniul public Legea 213/1998 HG 969/2002
55	Pășuni comunale	Trupul Hotar, S=12,00 ha	2008	18589,37	Domeniul public Legea 213/1998
56	Teren agricol	Arabii hotar, S=2,12 ha.	1999	6568,15	Domeniul public Legea 213/1998 HG 969/2002
57	Teren agricol	Arabii Pinceskert, S=1,10 ha	2008	3407,83	Domeniul public Legea 213/1998
58	Teren agricol	Arabii Allamkert, S=0,60 ha	2008	1858,94	Domeniul public Legea 213/1998
59	Teren agricol	Fânețe Brăișoru, Rătul taurilor, S=0,82 ha	2008	2019,60	Domeniul public Legea 213/1998
60	Teren agricol	Fânețe naturale Sant, S=8,90 ha.	1999	20681,79	Domeniul public Legea 213/1998 HG 969/2002
61	Teren agricol	Fânețe naturale Közberc, S=6,00 ha.	2008	13942,66	Domeniul public Legea 213/1998
62	Teren agricol	Fânețe Sâncraiu, Banya, S=4,92 ha	2008	11433,02	Domeniul public Legea 213/1998
63	Teren agricol	Fânețe Horlacea, Kertalatt, S=0,40 ha	2008	928,83	Domeniul public Legea 213/1998
64	1.6.2 Sală de educație fizică	Sat Sâncraiu nr. 308 S=450 mp	2007	1067126,23	Domeniul public Legea 213/1998
65	1.8.13 Sistem de canalizare și stație de epurare	Sat Sâncraiu	2008	4986297,94	Domeniul public Legea 213/1998
66	1.3.7.4 Drum forestier Horaița	Sâncraiu L=6,114.28 km	2011 2014, 2015	3570848,86	Domeniul public Legea 213/1998
67	1.8.13 Sistem de canalizare nou Sat Alunișu, Brăișoru, Domoșu și Horlacea	Stații de pompare ape uzate – 5 buc. Conductă Ø 200 PVC – L= 5.891 m Conductă Ø 250 PVC – L= 3.256 m Conductă Ø 250 PEHD – L= 45 m Refulare, conductă Ø 140 PE – L= 5.980 m Refulare, conductă Ø 110 PE – L= 1.828 m	2011	2935997,56	Domeniul public Legea 213/1998

			Refulare, conductă Ø 63 PE – L= 133 m Racorduri, conductă Ø 160 PVC L= 5.048 m	2011	335214,70	
68	1.8.6.	Rețea de alimentare cu apă potabilă nouă Sat Alunișu, Brăișoru, Domoșu și Horlacea	Stație de pompare apă – 1 buc. Bazin apă potabilă – 1 buc. Conductă Ø 63 PEHD – L= 3.800 m Conductă Ø 90 PEHD – L= 3.215 m Conductă Ø 110 PEHD – L= 2.403 m Bransamente, conductă Ø 25 PE L= 5.079 m Sat Sâncraiu	2012	1147627,05	Domeniul public Legea 213/1998
69	1.6.2	Baza sportivă		2011	106695,31	Domeniul public Legea 213/1998
70		Teren agricol	Arabil Vermis, S=1,10 ha	2012	3407,83	Domeniul public Legea 213/1998
71	1.3.7.2	Trotuar	Trotuar cu pavaj	2014	888376,10	Domeniul public Legea 213/1998
72	1.3.7.1	Accese	Accese străzi	2012	927185,02	Domeniul public Legea 213/1998
73	1.7.1.2	Rețea de alimentare cu energie electrică a bazei sportive	Extravilan sat Sâncraiu	2012	171558,95	Domeniul public Legea 213/1998
74	1.6.1.	Clădire cantină școală	Sat Sâncraiu nr. 308	2013	4480663,79	Domeniul public Legea 213/1998
75	1.3.17.1	Podet pietonal peste Valea Călata	Sat Sâncraiu	2013	3079,90	Domeniul public Legea 213/1998
76	1.7.1.2.	Modernizare iluminat public	Satele: Sâncraiu, Alunișu, Brăișoru, Domoșu și Horlacea	2015	1048293,58	Domeniul public Legea 213/1998
77	1.8.1.2.	Sistem de pompare bază sportivă	Sat Sâncraiu	2015	37091,53	Domeniul public Legea 213/1998
78		Teren neproductiv	Trupul Brăișoru, Buntău, S= 0,12 ha	2016	274	Domeniul public Legea 213/1998
79		Teren neproductiv	Tău Zamului S= 0,60 ha	2016	1370	Domeniul public Legea 213/1998
80	1.3.7.1	Accese și șanțuri	Sat Sâncraiu 106 buc. accese și 1.166 m șanțuri	2016	381338,67	Domeniul public Legea 213/1998
81	1.6.8	Capelă	Sat Sâncraiu nr. 326 S=124,86 mp	2016	357807,10	Domeniul public Legea 213/1998

82	Canalul morii	Sat Sâncraiu L= 1.380 m, l = 1,5 m	2016	485672,92	Domeniul public Legea 213/1998
83.	Pășuni comunale	Trupul Cripta I, S=2,75 ha	2017	4184,84	Domeniul public Legea 213/1998
84.	Teren nereproductiv	Trupul Cripta I, S=0,08 ha	2017	182,66	Domeniul public Legea 213/1998
85.	Pășuni comunale	Trupul Cripta II, S=1,20 ha	2017	1826,11	Domeniul public Legea 213/1998
86. 1.5.5	Magazie munitie H4	Sat Sâncraiu, nr.FN, S=402,00 mp	2017	107132,59	Domeniul public Legea 213/1998
87.	Teren aferent UM	Sat Sâncraiu, nr.FN, S=11730 mp	2017	1206228,56	Domeniul public Legea 213/1998

Secretar
Vincze Elisabeta



Președinte de ședință
Gere Artila

